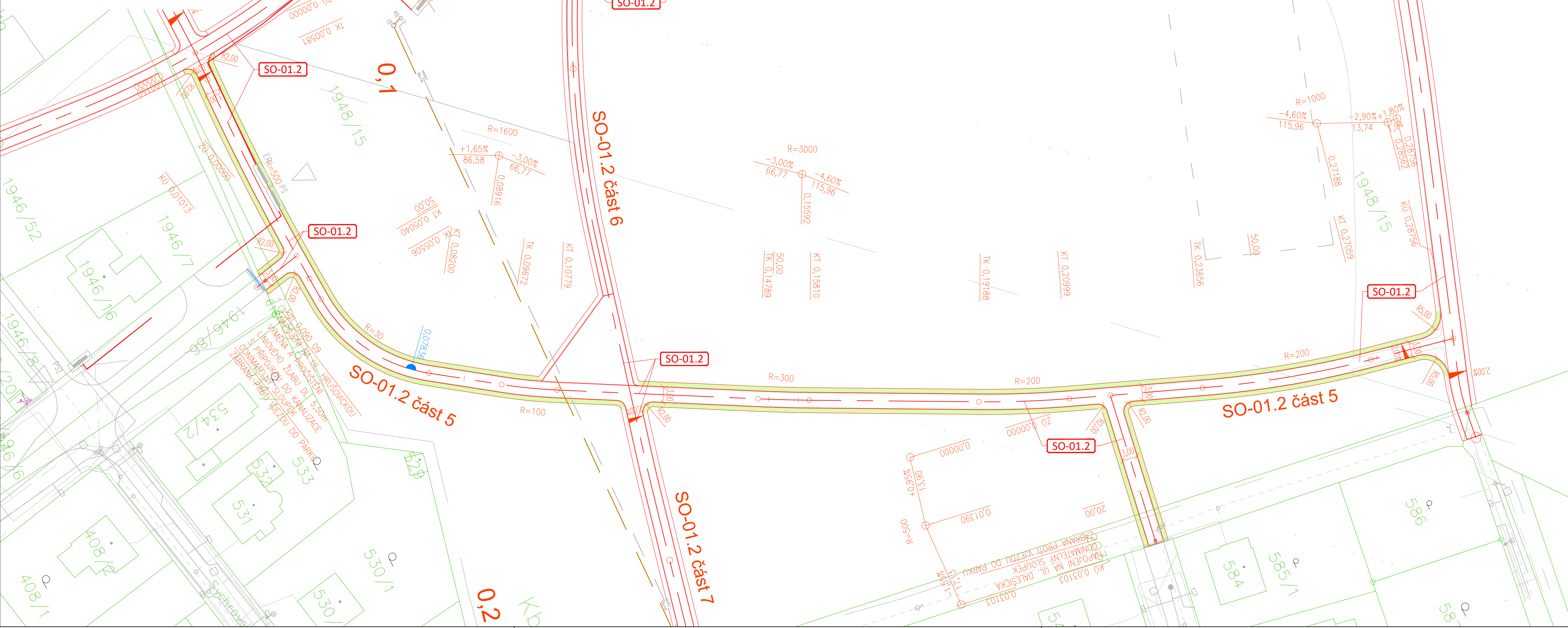


SITUACE

SO-01 - sdílený živičný / dlážděný chodník pro pěší a cyklisty šíře 3,5 m
SO-01.2 - úsek KÚ Kbely část 5
M 1:500



LEGENDA PLOCH:

- ASFALTOVÝ SMÍŠENÝ CHODNÍK
- ASFALTOVÁ VOZOVKA PARKOVIŠTĚ
- MLATOVÝ CHODNÍK
- DLÁŽDĚNÝ CHODNÍK
- KAMENNÁ DLAŽBA
- NÁŠYP, TERÉNNÍ ÚPRAVA
- VÝKOP
- HMATOVÉ ÚPRAVY (VAROVNÝ, SIGNÁLNÍ PÁS)

LEGENDA ČAR:

- NOVOSTAVBA POZEMNÍ KOMUNIKACE
- OSA POZEMNÍ KOMUNIKACE
- NAVAZUJÍCÍ AKCE
- KATASTR NEMOVITOSTÍ
- HRANICE KATASTRU NEMOVITOSTÍ
- PODKLAD DUR

LEGENDA OBJEKTŮ:

- Objekty pozemních komunikací
- SO-01 Sdílený živičný / dlážděný chodník pro pěší a cyklisty šíře 3,5 m
 - SO-02 Sdílený živičný chodník pro pěší a cyklisty šíře 3 m
 - SO-03 Sdílený živičný chodník pro pěší a cyklisty šíře 2,4 m
 - SO-05 Sdílený živičný chodník pro pěší a cyklisty šíře 3 m
 - SO-06 Sdílený živičný chodník pro pěší a cyklisty šíře 3,5 m
 - SO-07 Živičný chodník pro pěší šíře 2 m
 - SO-08 Příjezd, parkoviště pro 14 automobilů
 - SO-08 Živičný chodník pro pěší šíře 2 m
 - SO-09 Živičný chodník pro pěší šíře 2 m
 - SO-21 Parkoviště
- Mostní objekty a zdi:
- SO-04 Lávka pro pěší a cyklisty přes železniční trať šíře 3,8 m
- Budoucí správce objektu
- Praha - Čakovice, Praha - Kbely
 - Praha - Čakovice, Praha - Kbely
 - Praha - Čakovice
 - Praha - Čakovice
 - Praha - Kbely
 - Praha - Kbely
 - Praha - Kbely
 - Hlavní město Praha
 - Praha - Kbely
 - Praha - Kbely
 - Budoucí správce objektu
 - Praha - Čakovice, Praha - Kbely

POZNÁMKY:

- SITUACE ZOBRAZUJE ROZHRANÍ MEZI JEDNOTLIVÝMI STAVEBNÍMI OBJEKTY, RESP. ROZHRANÍ MAJETKOPRÁVNÍCH VZTAHŮ JEDNOTLIVÝCH OBJEKTŮ, POKUD TYTO PATŘÍ ROZDÍLNÉMU SPRÁVCI
- SITUACE NEZOBRAZUJE TECHNOLOGICKÝ POSTUP POKLÁDKY ASFALTOVÝCH VRSTEV
- SITUACE NEZOBRAZUJE VŠECHNY NAVAZUJÍCÍ STAVEBNÍ OBJEKTY (PŘELOŽKY INŽENÝRSKÝCH SÍTÍ), TY JSOU ZOBRAZENY V KOORDINAČNÍ SITUACI
- PŘÍČNÝ SKLON MLATOVÝCH CHODNÍKŮ JE 0% (VIZ VÝKRES VZOROVÉ PŘÍČNÉ ŘEZY JEDNOTLIVÝCH OBJEKTŮ)

SO-01

Souřadný systém S-JTSK; výškový systém BpV

Přehled revizí					
00	04/2022	Čistopis	JDi	RHa	RHa
Č.	Datum	Popis	Vypr.	Kontr.	Schv.

Objednatel



Městská část Praha 19
Semilská 43/1, 197 00 Praha 9 - Kbely
Česká republika

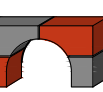


Městská část Praha - Čakovice
nám. 25. března 121/1, 196 00 Praha 9 - Čakovice
Česká republika



Hlavní město Praha
Jungmannova 35/29, 110 00 Praha 1
Česká republika

Projektant



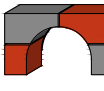
Ing. Radek Hájek, Ph.D.
Autorizovaný inženýr pro mosty a inženýrské konstrukce
Plickova 551/25, 14900 Praha 4 - Hájek
Česká republika

Kraj: Hlavní město Praha
Obec: Praha [554782]
Katastrální území: Čakovice [731561], Kbely [731641], Letňany [731439]

Akce

KRAJINNÝ PARK HAVRAŇÁK

Část SO-01 sdílený živičný / dlážděný chodník pro pěší a cyklisty šíře 3,5 m

Navrhl/vypracoval	Ing. Jan Dibdák	Zpracovatel části	
Zodp. projektant	Ing. Dárius Bolješik	 <p>Ing. Radek Hájek, Ph.D. Plickova 551/25 14900 Praha 4 - Hájek Česká republika</p>	
Technická kontrola	Ing. Radek Hájek, Ph.D.		
Hlavní inženýr projektu	Ing. Radek Hájek, Ph.D.		

Název přílohy SO-01.2 - úsek KÚ Kbely - část 5 Situace				Měřítko 1:500	Číslo kopie
Stupeň dok.	Číslo sm. obj.	Číslo akce	Číslo přílohy	D.1.1-01.2-02.4	
DSP/ZDS	-	-			

DOKUMENTACE NESLOUŽÍ K REALIZACI STAVBY.
DÍLO JE CHRÁNĚNO AUTORSKÝM ZÁKONEM. JAKÉKOLIV ROZMNOŽOVÁNÍ
ČI VYTVÁŘENÍ KOPIÍ BEZ VĚDOMÍ AUTORA JE ZAKÁZANO